
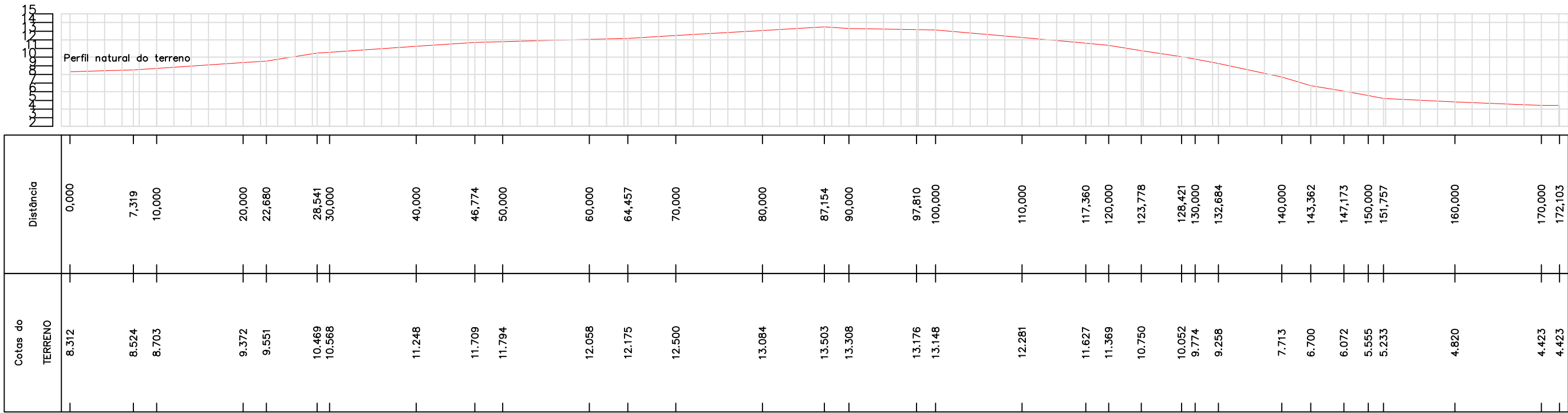


LEVANTAMENTO TOPOGRÁFICO  
ESCALA 1:1000

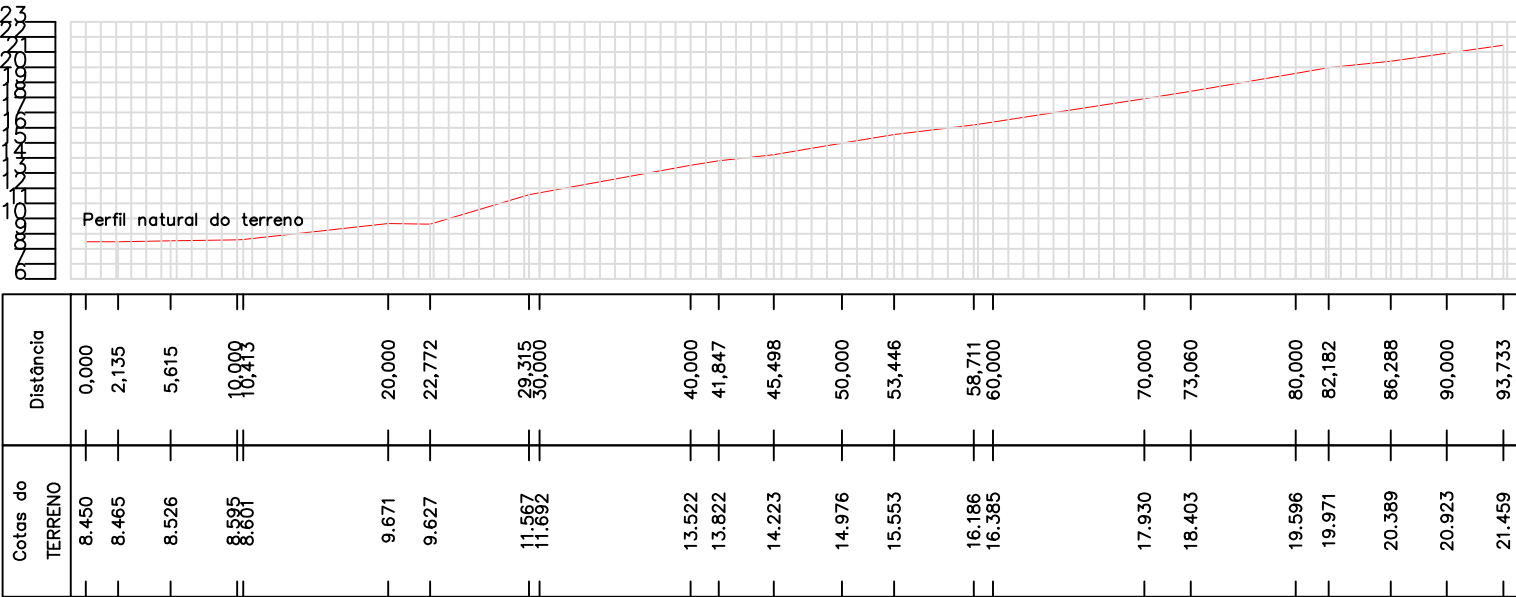


		<b>PREFEITURA MUNICIPAL DE TRAJANO DE MORAES</b>		 <i>Dia a dia por você</i>
OBRA:  <b>PROJETO BÁSICO DE LOGRADOURO PÚBLICO: TOPOGRAFIA</b>				
APROVAÇÃO:		RESPONSÁVEL TÉCNICO:  <div>_____</div> <div>Ana Carolina Garbelini Lessa Engenheira Civil CREA-RJ: 2022103837</div>		 <b>Secretaria de OBRAS</b>
ENDEREÇO: Dr. Elias, 3º distrito, Trajano de Moraes - RJ				
NOTA: Medidas em METROS	ESCALA: Indicada no desenho	DATA: 10/10/2025	<b>1ª EMISSÃO</b>	<b>01 / 02</b>



PERFIL LONGITUDINAL - RUA JOSÉ AGUIAR  
ESCALA 1:500

Nota: As cotas de projeto são iguais às cotas do terreno. O perfil natural do terreno é o mesmo da pavimentação.



PERFIL LONGITUDINAL - RUA FRANCISCO ANTÔNIO FERNANDES E  
RUA ANTÔNIO RODRIGUES PERDIGÃO  
ESCALA 1:500



**PREFEITURA MUNICIPAL DE  
TRAJANO DE MORAES**



OBRA:

PROJETO BÁSICO DE LOGRADOURO PÚBLICO: TOPOGRAFIA

APROVAÇÃO:

RESPONSÁVEL TÉCNICO:

Ana Carolina Garbelini Lessa  
Engenheira Civil  
CREA-RJ: 2022103837

ENDEREÇO:

Dr. Elias, 3º distrito, Trajano de Moraes - RJ

NOTA:  
Medidas em METROS

ESCALA:  
Indicada no desenho

DATA:  
10/10/2025

1ª EMISSÃO

02 / 02